

## DESCRIPCIÓN DE LA RUTA COMPLETA

La ruta parte de la localidad de **Bolea**, donde en esas fechas preparan la feria de la cereza, destaca en esta localidad la *Colegiata de Santa María*. Salimos del pueblo y por pista cómoda llaneando llegaremos a la localidad de **Aniés** desde la que se puede ver la *ermita de la Virgen de la Peña* colgada de un risco bajo el abrigo de la piedra. Dejaremos el pueblo atrás y continuaremos por suave pendiente, hasta llegar al *Castillo de Loarre* punto más emblemático de la ruta y considerado el edificio románico civil más importante de Europa.

Luego por pista entre pinos seguiremos la ruta hasta llegar a la "diadema" de **Marcuello**, compuesto por las *ruinas del Castillo de Marcuello*, la *ermita de San Miguel* y la *ermita de Ntra señora de Marcuello*. Conjunto arquitectónico que destaca por su situación coronando un espolón en lo alto de la sierra. Desde allí a poco más de media hora de camino vale la pena acercarse al "Mirador de los Buitres", observatorio privilegiado de los mallos de Riglos y de todo el valle de la Galliguera.

Terminada la visita se regresa tras nuestros pasos y se desciende por senda cómoda aunque con relativa pendiente hasta el pueblo de **Linás de Marcuello** donde recientemente se ha inaugurado el museo de la Escuela Rural. Por carretera hasta coger de nuevo el camino llegaremos hasta **Ayerbe** punto final del recorrido donde destaca el conjunto arquitectónico de la plaza y el museo de nuestro premio Nobel Ramón y Cajal que pasó su infancia en esta localidad.

## ITINERARIO

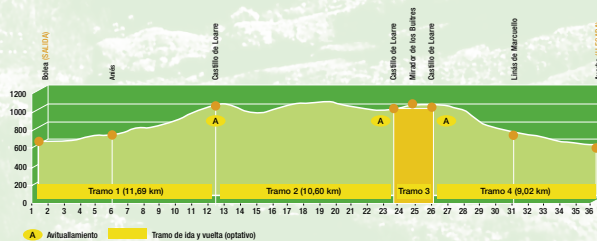
LUGARES	Bolea	Aniés	Castillo de Loarre	Castillo de Sarsamarcuello	Mirador de los Buitres (OPCIONAL)	Linás de Marcuello	Ayerbe
KILÓMETROS	0	6,3	11,7	22,3	24	30,6	34,8
HORARIOS DE CIERRE	8:30	10:30	12:00	14:30	15:00	16:00	18:00

Se puede optar por realizar la ruta completa o bien realizar diferentes tramos entre los puntos de control (en negrita), adaptándose a los horarios de salida fijados por la organización.

El recorrido completo sin el Mirador de los Buitres es de 31,3 km

## DESNIVELES

En el siguiente plano se puede ver el perfil de la marcha con los desniveles de cada tramo.



## PATROCINA:



## COLABORAN:



AYUNTAMIENTO DE AYERBE



AYUNTAMIENTO DE LOARRE

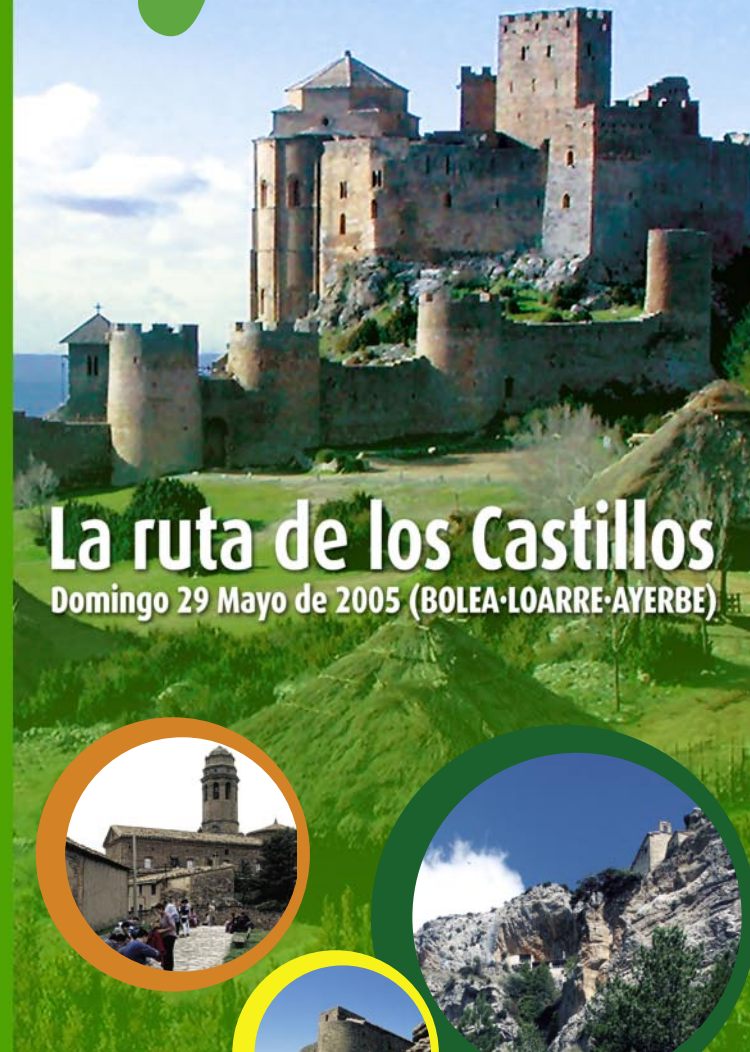


AYUNTAMIENTO DE LA SOTONERA



# 1ª marcha senderista

COMARCA HOYA DE HUESCA/PLANA DE HUESCA



## La ruta de los Castillos

Domingo 29 Mayo de 2005 (BOLEA-LOARRE-AYERBE)



## ORGANIZA:



COMARCA HOYA DE HUESCA/  
PLANA DE HUESCA  
Áreas de Deporte, Turismo y Cultura

## ORGANIZACIÓN TÉCNICA:



## NORMATIVA

1. El Servicio Comarcal de Deportes de la Comarca de la Hoya de Huesca / Plana de Uesca, organizan la 1ª Marcha Senderista Comarca de la Hoya de Huesca "la ruta de los Castillos"
2. El recorrido es de aproximadamente 34,8 kilómetros; sale de la localidad de Bolea y termina en la localidad de Ayerbe, aunque existe la posibilidad de realizar varios itinerarios de menor recorrido (explicados posteriormente)
3. Cada participante recibirá documentación sobre la prueba (mapa y puntos de control)
4. La organización dispondrá de tres controles de avituallamiento (agua, refrescos, fruta, chocolate, frutos secos...) y la posibilidad de abandonar la marcha en diversos puntos del recorrido. **Al finalizar la prueba se ofrecerá una comida para todos los participantes (los acompañantes deberán estar inscritos en la prueba para poder comer)**
5. La organización dispondrá de varios puntos de asistencia sanitaria.
6. Todos los participantes podrán trasladarse en autobuses a sus puntos de salida según los horarios que se especificarán posteriormente.
7. Los menores de 14 años tendrán que ir acompañados por adultos responsables.
8. Los retirados deberán comunicar su abandono en el punto de control más próximo.
9. A lo largo de todo el recorrido existirán diferentes voluntarios convenientemente identificados que resolverán cualquier duda que tengan los senderistas.

La organización no se hace responsable de los accidentes que se puedan producir durante la marcha, o a consecuencia de la misma. Asimismo, los participantes renuncian a cualquier indemnización por parte de la organización.



Teléfono de Información: 974 233 030



#### INSCRIPCIÓN INDIVIDUAL

1 Rellenar con letra clara la hoja de inscripción con todos los datos de la persona (una por persona).

La hoja de inscripción se podrá rellenar directamente en la WEB: [www.osandarines.com](http://www.osandarines.com) "RUTA DE LOS CASTILLOS" rellenando el formulario. La hoja de inscripción también se puede solicitar por correo electrónico en [deportes@hoyadehuesca.es](mailto:deportes@hoyadehuesca.es) o bien rellenar los datos que se pueden solicitar por teléfono y enviarlos vía FAX al número de teléfono 974 23 20 44 o bien por correo ordinario a la dirección siguiente:

**SERVICIO COMARCAL DE DEPORTES**  
Comarca Hoya de Huesca/Plana de Uesca  
Calle Voluntarios de Santiago nº2 · 22004 · (Huesca)

2 Pagar la cuota de inscripción de 10 euros en el siguiente número de cuenta especificando el nombre y el concepto (ruta de los castillos) APIAC (Asociación para la Promoción Integral de Ayerbe y Comarca)

nº cuenta: 2085 2057 34 0300032039

3 Las inscripciones se tendrán que enviar junto al justificante de pago hasta el lunes 23 de mayo por Fax, correo electrónico o correo ordinario.

#### INSCRIPCIÓN POR GRUPOS

1 Se considera grupo a partir de 6 personas. Cada grupo deberá nombrar un responsable al que se le darán las acreditaciones, las tarjetas de control, dorsales así como los obsequios y diplomas.

2 Se rellenará una hoja de inscripción (poniendo en los datos personales el nombre del grupo), junto a esta inscripción se adjuntará una relación con nombres y apellidos de todos los integrantes del grupo y se mandará junto al justificante de pago según el punto 1, 2 y 3 de la inscripción individual.

La fecha límite de inscripción es el Lunes 23 de Mayo.

El mismo día de la marcha no se admitirán nuevas inscripciones.

#### TODO PARTICIPANTE, POR EL HECHO DE INSCRIBIRSE, ACEPTA ESTA NORMATIVA

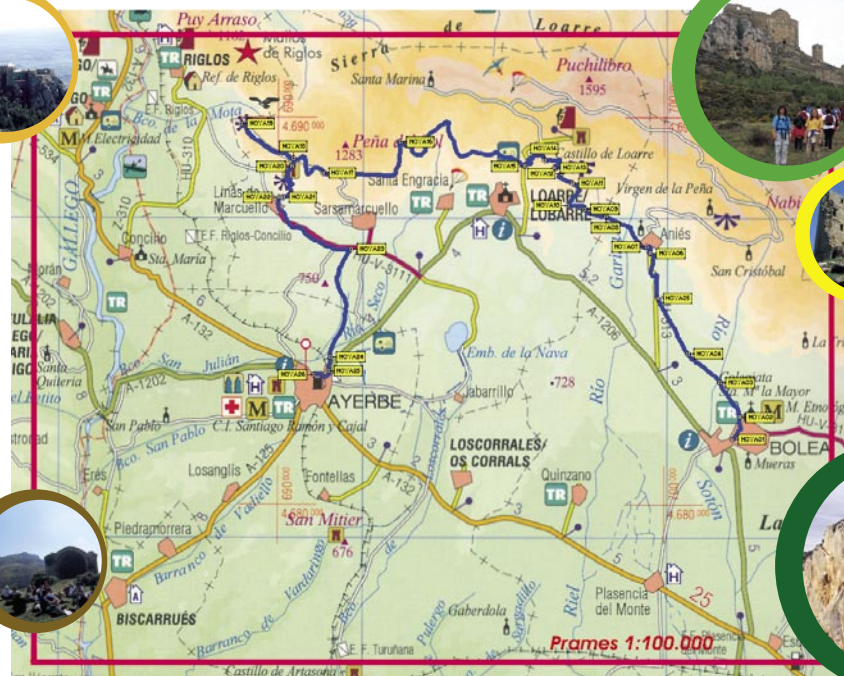
\*Si el sábado 28 de Mayo se quiere participar de la visita guiada que se hace por la mañana se ha de comunicar previamente.

#### SERVICIO DE AUTOBUSES

Se establecerá un servicio de autobuses por la mañana según los horarios que se explicarán el mismo día de la marcha por la mañana para desplazar a los senderistas que no opten por la ruta completa y quieran hacer la intermedia. A partir de las 18:00 horas habrá un servicio continuado de autobuses para devolver a la gente a su punto de salida según la ruta siguiente (Ayerbe-Loarre-Bolea)

#### PLANO DE SITUACIÓN

Adjuntamos el plano de situación de la prueba con los puntos más emblemáticos de la ruta.



#### HORARIO Y ACTOS PREVISTOS

##### SABADO 28 DE MAYO

A las 10.30 h Salida desde Huesca; a las 11 h salida desde Ayerbe (obligatorio comunicarlo a la organización para ir en autobús). Visita guiada en autobús a los puntos turísticos más importantes de la zona (Castillo de Loarre, Colegiata de Bolea...) en función de la inscripción.

CONFERENCIA AUDIOVISUAL: A las 19.00 h: Senderos, paisajes y actividades de naturaleza en la Comarca ...por Pablo Valles

##### DOMINGO 29 DE MAYO

Desde 7.45 hasta las 8.30: Entrega de acreditaciones  
8.00: Almuerzo con chocolate y torta para todos los participantes  
8.30: Salida de la marcha


Desde las 15 h hasta las 18 horas: Comida-merienda popular para los participantes (pabellón de Ayerbe)  
17.30: Verbena Aragonesa (Folk) "Os Toyos" en la Plaza de Ayerbe.

Desde las 18.00 y hasta fin del servicio: regreso de los participantes a su punto de salida (Bolea- Loarre)

ACTIVIDADES INFANTILES: Sesión de Talleres-Cultural "El Globo"



Desde las 11,30 y hasta las 13,30 horas parque infantil en la Plaza de Ayerbe.

Pasacalles amenizado por los gaiteros "D'a tierra plana"



CASTILLO - SENDERISMO  
PARQUE DE GUJARA - ESPELEOLOGÍA  
TERNASCO ASADO - DANZANTES  
BARRANQUISMO - IGLESIAS  
- NAVATAS - ERMITA  
PARAPENTE - PESCA  
CICLOTURISMO - ESPELEOLOGÍA  
- TERNASCO ASADO - MIGAS -  
DANZANTES - BARRANQUISMO -  
IGLESIAS - NAVATAS - ERMITA  
PARAPENTE  
PESCA - CICLOTURISMO  
ETC...

No dejes pasar esta oportunidad.  
Ven a conocer la Comarca de la Hoya.



#### RESERVA DE ALOJAMIENTOS Y ACTIVIDADES EN:

APIAC (Asociación para la Promoción Integral de Ayerbe y Comarca)  
TEL: 974380808 / 606888547  
e-mail [apiac@reinodelosmallos.com](mailto:apiac@reinodelosmallos.com)  
[www.reinodelosmallos.com](http://www.reinodelosmallos.com)

UN REINO DE AVENTURA fto rafting

DON EMOCION EN TU VIDA  
VEN A DISFRUTAR DE LA NATURALEZA EN COMPAÑÍA DE LOS MEJORES GUÍAS  
VEN A PASAR UN FIN DE SEMANA INOLVIDABLE EN EL CENTRO DE DEPORTES DE AVENTURA DE MURILLO DE GALLEGO

RAFTING-PIRAGÜISMO-PUENTING-ARBORISMO-PAIN BALL-ESCALADA-BARRANQUISMO- PUENTING.

Alojamientos en Casas de turismo rural-Albergues-Camping- Hoteles-Hostales