



" VUELTA al ADARRA - Aballarri "

El Club Vasco de Camping no se hace responsable en el caso de la mala utilización de los recorridos aquí descritos.

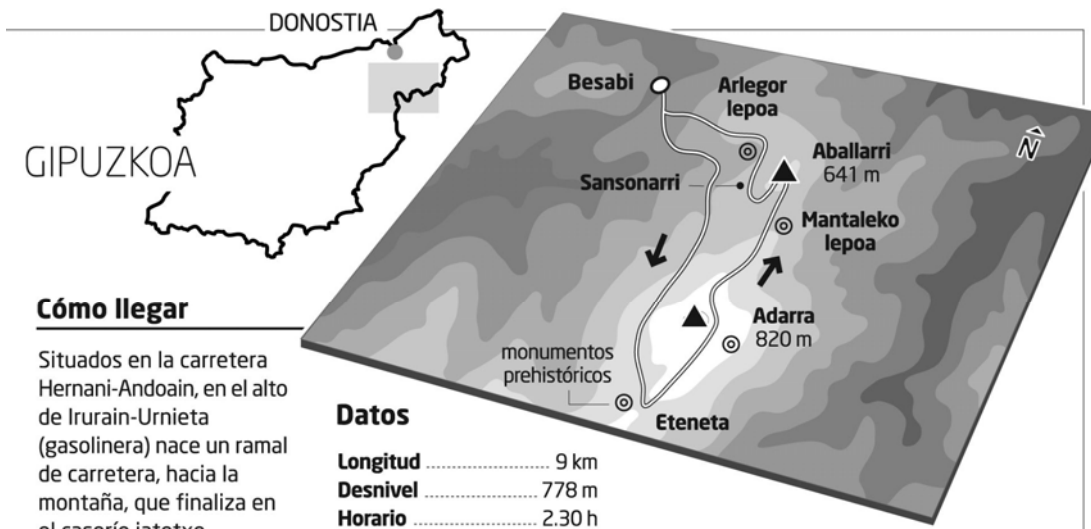
La montaña es una actividad de las llamadas de riesgo, tu forma física y tus conocimientos técnicos delimitan el tipo de excursiones que vayas a realizar.

Texto: Jesús M^a Alquézar Grafico: GARA

La fórmula de dar la vuelta a una montaña o a un macizo es muy enriquecedora, porque nos permite conocerla por todas las vertientes además de percibir sus diferentes rutas hasta la cima, que bien puede estar en el programa. El Adarra es un monte emblemático de Donostialdea, símbolo de la capital Gipuzkoana a pesar de situarse encima de la villa de Urnieta. Muy visitada por los habitantes de las localidades circundantes, es un destino tradicional y multitudinario el día 1º del año, para celebrar el nuevo tiempo desde su cima.

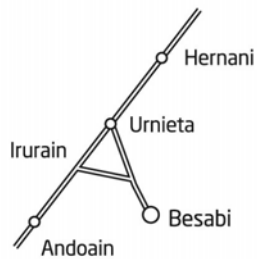
Esta ruta de *Mendia*, además de bella, reúne varios alicientes complementarios como visitar diferentes monumentos prehistóricos de alto interés histórico y cultural y otros accidentes de leyenda. Se os propone también promocionar la ascensión a una cima menor, la del monte Aballarri, pero muy valiosa en el entorno por su forma ovalada, de cresta arqueada y rocosa, poco ascendida, quizás un tanto olvidada.

DESDE BESABI. Aunque los que no tengan coche propio, pueden iniciar la excursión en Urnieta, (con estación de tren de RENFE, con una hora de cemento hasta Besabi-Jatetxe-merendero). En Besabi se inicia hoy en día la interesante ruta montañera natural con un pequeño tramo de asfalto hasta el cercano caserío Aldapeta-Montefrío. Una langa de madera da paso al excursionista al pisado y erosionado camino del monte Adarra, bajo un bosque de pinos y hayas. El siguiente punto de referencia es Mantaleko erreka, de saltarinas aguas. Entonces el montañero tomará el camino de la derecha para ganar una explanada de ofrece una bella visión del "muro del Adarra". Como el objetivo es dar la "vuelta al Adarra", el deportista tomará una senda, siempre húmeda, que bordea la montaña por la dcha. Es un camino precioso que sortea numerosas rocas de pudingas. El camino asciende



Cómo llegar


Situados en la carretera Hernani-Andoain, en el alto de Irurain-Urnieta (gasolinera) nace un ramal de carretera, hacia la montaña, que finaliza en el caserío jatetxe merendero Besabi.



Datos

Longitud	9 km
Desnivel	778 m
Horario	2.30 h
Dificultad	Fácil

Perfil del recorrido



Paso a paso

- 00.00 Besabi (300 m)
- 00.28 Mantaleko erreka (500 m)
- 01.05 Eteneta (698 m)
- 01.45 Aballarri (641 m)
- 01.55 Sansonarri (565 m)
- 02.05 Arlegor lepoa (538 m)
- 02.30 Besabi (300 m)

suavemente, a media ladera, hacia el collado de Eteneta. Ya está el mendizale cerrando esta vertiente del círculo. Eteneta, es un escenario mágico, salpicado de cromlechs y especialmente del visible menhir de altura, con 2,55 m, bajo la ahora suave y alargada ladera del Adarra. Si Vd lector no conoce este lugar, le sorprenderá, seguro.

Se inicia entonces el cambio de rumbo, para circundar el Adarra por la dcha. El camino asciende, acercándose a la cima, que puede ser un destino a bajar, e inicia el rápido descenso, viendo ya el monte Aballarri enfrente, que sugerimos ascender, disfrutando además de diferentes yacimientos megalíticos. Una vez en el Mantaleko lepoa, amplio y despejado, el excursionista buscará el corredor, entre las paredes, que obliga a trepar con prudencia, para pisar la cima, inclinada a la dcha. Esta cumbre es un tanto enigmática, pues puede parecer el cráter de un volcán y recorrer el cresterío rocoso es también un divertido juego recomendable. Curioso panorama desde lo más alto. Al N. el cemento que nos invade, al S, la montaña en diferentes planos, rural y deshumanizada.

El siguiente paso es ir en busca de la celebre peña de "Sansonarri". Está en el paso natural, hacia Besabi por Arlegor. Es una piedra de leyenda de formas regulares que llama la atención por su gran tamaño. Desde allí, al N, un camino que discurre bajo el cresterío del Aballarri conduce al montañero hasta el paraje conocido por Arlegorko zabala donde se adivinan otros cuatro cromlechs. Una vez traspasado el collado, por inclinada ladera herbosa se llega a un ancho camino-pista que a la izda llega al caserío Montefrío y se une al asfalto de Besabi, fin de esta sugerente vuelta, que conjuga el deporte con la historia y la cultura.